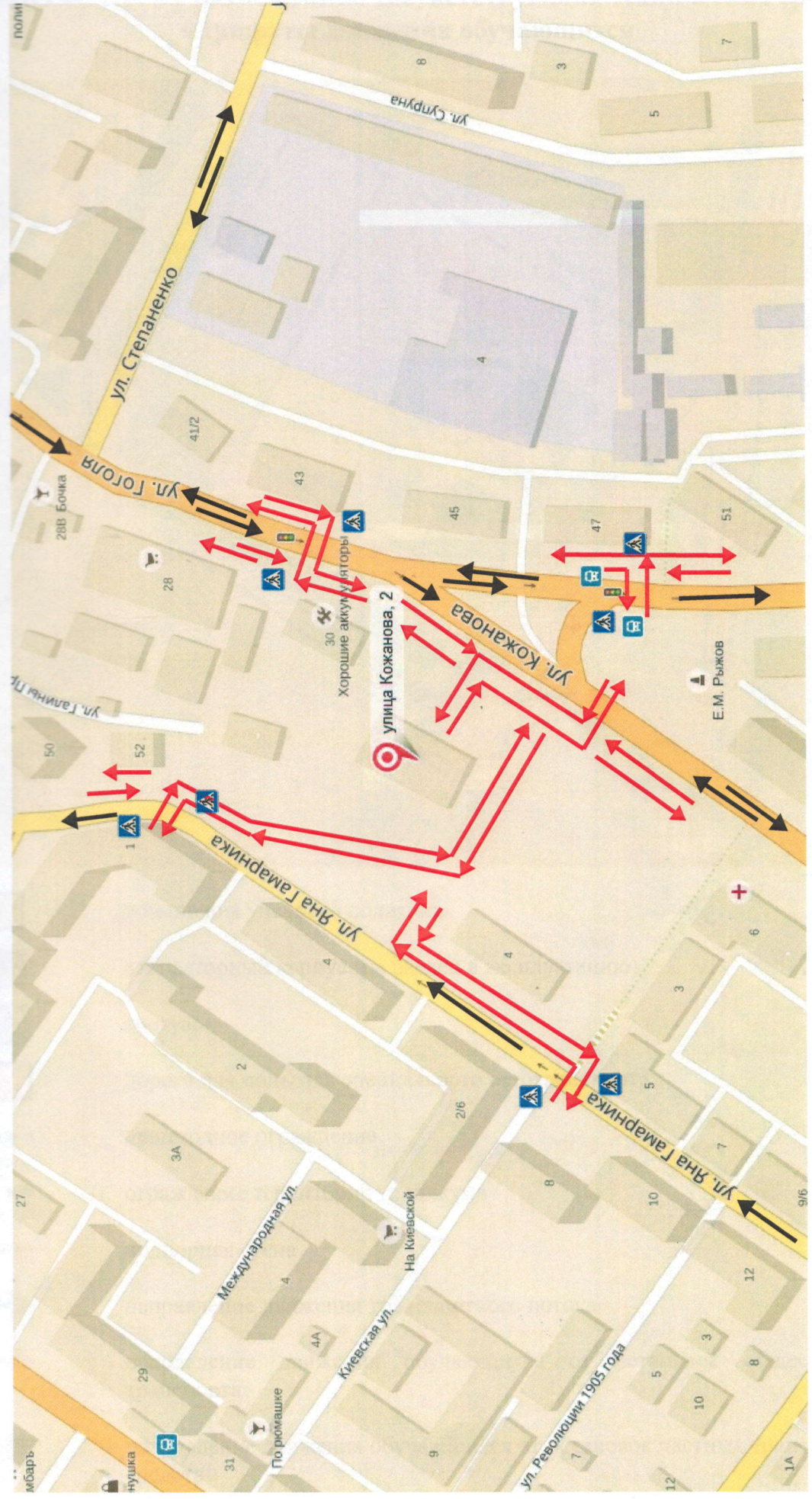


План-схема района расположения ГБОУПО «СТЭТ», пути движения транспортных средств и обучающихся














пути движения обучающихся



пути движения транспортных средств

Схема организации дорожного движения в непосредственной близости от ГБОУПО «СТЭТ» с размещением соответствующих технических средств, маршруты движения обучающихся



-  помещения учебного полигона
-  лабораторный корпус (не введён в эксплуатацию)
-  тротуар
-  дорога для подъезда специального автотранспорта
-  пешеходное ограждение
-  ограждение территории техникума
-  подпорная стена
-  направление движения транспортного потока
-  направление движения обучающихся от остановок общественного транспорта
-  направление движения обучающихся от остановок частных транспортных средств
-  искусственное освещение

